



Der Natur auf der Spur ... Gemütliche Spazierwege und ideale Rasplätze im Land der Drei Zinnen.

In ricerca di tranquillità ... Passeggiate leggere e posti ideali per rilassarsi nella Terra delle Tre Cime.

In search of peace ... Easy walks and ideal places to relax in the Land of the Drei Zinnen.

Sexten | Sesto

Besinnungsweg zur Waldkapelle (1310–1548 m)
Der Besinnungsweg mit 14 Stationen führt von der Pfarrkirche Sexten über den Außerberg zur Waldkapelle.
> Hauptplatz < Waldkapelle
ca. 2 h 230 m Nr. 4D

Via di meditazione alla Cappella del Bosco (1310–1548 m)
L'itinerario con 14 stazioni meditative porta dalla Chiesa Parrocchiale di Sesto sul Monte di Fuori fino alla Cappella del Bosco.
> Hauptplatz < Cappella del Bosco
ca. 2 h 230 m Nr. 4D

Road of meditation to the Waldkapelle (1310–1548 m)
The route with 14 contemplative stations takes to the Parish Church of Sexten on the Außerberg until Waldkapelle.
> Hauptplatz < Waldkapelle
ca. 2 h 230 m Nr. 4D

Sextner Rundweg (1310–1340 m)
Die Lehrpfad-Wanderung gewährt Einblicke in die Geographie und Geologie des Tales. Verweilmöglichkeiten an jeder Station zum Betrachten und Lesen. Wunderschöner Ausblick auf die Sextner Sonnenuhr.
> Tourismusverein < Talstation Rotwandwiesen (1. Teil) oder Tourismusverein (1.+2. Teil)
Rückkehr mit Bus ab Talstation Rotwandwiesen
3 h Talstation Rotwandwiesen/Statione a valle Prati di Croda Rossa/Rotwand downhill station
5 h Rundweg/Circuito completo/Circuit 60 m Nr. 0

Passeggiata attorno a Sesto (1310–1340 m)
Passeggiata facile attorno a Sesto che rappresenta un itinerario istruttivo sulla località. Diverse stazioni lungo il sentiero danno informazioni sulla geografia e geologia della vallata, con possibilità di fare sosta su una delle belle panchine di legno per studiare le particolarità del paese.
> Ass. Turistica < Stazione a valle Prati di Croda Rossa (1ª parte) o Ass. Turistica (1ª+2ª parte)
Ritorno in corriera dalla staz. valle Prati di Croda Rossa
3 h Talstation Rotwandwiesen/Statione a valle Prati di Croda Rossa/Rotwand downhill station
5 h Rundweg/Circuito completo/Circuit 60 m Nr. 0

A walk around Sexten (1310–1340 m)
Easy walk around Sexten that represents an educational itinerary on the place. Several stations along the path inform on the geography and geology of the valley, with the possibility of stopping on one of the beautiful wooden benches and studying the characteristics of the town.
> Tourist Ass. < Rotwand downhill station (1st part) or Tourist Ass. (1st+2nd part)
Return by bus from the Rotwand downhill station
3 h Talstation Rotwandwiesen/Statione a valle Prati di Croda Rossa/Rotwand downhill station
5 h Rundweg/Circuito completo/Circuit 60 m Nr. 0

„Schnullermeile“ (1310 m)
Sehr gemütlicher und kinderfreundlicher Dorfsparzierweg zu den Spielplätzen: Moos Kirche – Mooser „Waldlie“ – Teich Parkhotel – Schießstandweg – Sonnenwipfel – „Gisser Waldlie“.
> Kirche Moos < Spielplatz „Gisser Waldlie“
1,5 h–2 h

Baby in missione gioco (1310 m)
Passeggiata passando per i parchi giochi: Moos chiesa – „Bosco Moos“ – Laghetto Parkhotel – Via del Bersaglio – Piazza Sonnwend – „Bosco Gisser“.
> Chiesa di Moos < Campo giochi „Bosco Gisser“
1,5 h–2 h

Baby on a play trip (1310 m)
A walk passing through the playgrounds: Moos church – Mooser Waldlie – Teich Parkhotel Schießstandweg – Gisser Waldlie.
> Moos church < Gisser Waldlie
1,5 h–2 h

Sexten - Fischleintal - Talschlussütte (1310–1548 m)
Gemütliche Wanderung durchs einzigartige Fischleintal.
> Tourismusverein < Talschlussütte
1,5 h 230 m Nr. 0, 102

Sesto - Val Fiscalina - Rifugio Fondovalle (1310–1548 m)
Passeggiata facile nella famosa Val Fiscalina.
> Ass. Turistica < Rif. Fondovalle
1,5 h 230 m Nr. 0, 102

Sexten - Fischleintal - Talschluss Refug (1310–1548 m)
Easy walk in the famous Fischleintal.
> Tourist Ass. < Talschluss Ref.
1,5 h 230 m Nr. 0, 102

Rundwanderweg Rotwandwiesen (1900 m)
Mit der Kabinenbahn in Bad Moos erreicht man in wenigen Minuten den Rundwanderweg auf den Rotwandwiesen.
> Rudihütte < Rotwandwiesenhütte
1 h 50 m Nr. 19

Sentiero circolare Croda Rossa (1900 m)
In cabinovia da Bagni di Moos si raggiunge in pochi minuti il sentiero circolare sui Prati di Croda Rossa.
> Rifugio Rudi < Rif. Prati di Croda Rossa
1 h 50 m Nr. 19

Rotwand circular path (1900 m)
In cableway, from Bad Moos you reach the circular path of Rotwand Wiesenhütte in a few minutes.
> Rudi Refug < Rotwand Wiesen Refug
1 h 50 m Nr. 19

Innichen | San Candido

Waldweg nach Toblach (1218 m)
Ein breit angelegter Wanderweg führt am Waldrand nach Toblach. Ein hölzerner Brunnen kennzeichnet den Ursprung der Drau, die bis ins Schwarze Meer fließt.
> Innichen < Neutoblach Naturparkhaus Rückweg über den Wiesenweg entlang der Bahnlinie od. mit Bus bzw. Zug
1 h 43 m Nr. 28a

Sentiero boschivo per Dobbiaco (1218 m)
Il sentiero ai margini del bosco porta a Dobbiaco. Una fontana di legno indica la sorgente della Draua, che porta la nostra acqua fino al Mare Nero.
> San Candido < Dobbiaco Nuova C. Visite Parchi Naturali Ritorno sul sentiero lungo la linea ferroviaria o in corriera o treno
1 h 43 m Nr. 28a

Woody path to Toblach (1218 m)
The path at the edge of the wood takes to Toblach. A wooden fountain indicates the Drau spring that takes our water to the Black Sea.
> Innichen < Neutoblach Naturpark Haus Rückweg über den Wiesenweg entlang der Bahnlinie od. mit Bus bzw. Zug
1 h 43 m Nr. 28a

Rundwanderung Jora Hütte, Haunold (1308 m)
Gemütlicher Rundwanderweg durch Wälder und Wiesen vorbei an den Quellen unseres Wassers.
> Innichen < Jora Hütte Ruine des Wildbades Innichen große Runde zur Haunoldhütte
1,5 h 133 m

Circuito Rif. Jora ai Baranci (1308 m)
Questa passeggiata porta attraverso i boschi e i prati dove sorge la nostra acqua.
> San Candido < Rifugio Jora vecchia ruina dei Bagni di San Candido giro grande al Rif. Baranci
1,5 h 133 m

Jora Refug (1308 m)
This trail takes through the woods and the prairies where our water springs out.
> Innichen < Jora Refug ancient ruin of Wildbades Innichen big tour at the Haunold Ref.
1,5 h 133 m

Rundwanderung am Innichberg (1325 m)
Rundwanderung über den sonnigen Innichberg vorbei an Bergbauernhöfen mit schöner Aussicht auf Innichen.
> > Innichen
1 h 150 m

Circuito al Monte di San Candido (1325 m)
Circuito passando da masi tipici in posizione soleggiata sul Monte di San Candido offre una bellissima vista sul paese.
> > San Candido
1 h 150 m

Innichberg Circuit (1325 m)
Circuit passing through the typical farm holdings in a sunny position on Innichberg offers a beautiful view over the town.
> > Innichen
1 h 150 m

Wiesenweg Vierschach - Winnebach (1126 m)
Asphaltierter Spazierweg führt entlang der Drau durch Vierschach bis Winnebach, dem letzten Ort vor der Grenze zu Österreich.
> Innichen < Winnebach Besuch der St. Magdalenakirche in Vierschach, Loretkapelle in Winnebach Rundwanderung zum Wiesthalerhof
1,5 h–2 h 49 m

Sentiero Versciaco - Prato Drava (1126 m)
Stradina asfaltata lungo la Drava che porta a Versciaco. Proseguendo si arriva a Prato Drava, l'ultimo paese prima del confine con l'Austria.
> San Candido < Prato Drava Visita alla Chiesa di Santa Maddalena a Versciaco, Cappella di Loreto a Prato Drava Circuito breve fino al Maso Wiesthaler
1,5 h–2 h 49 m

Vierschach - Winnebach Path (1126 m)
Small asphalt road along the Drau that takes to Vierschach. If you continue, you reach Winnebach, the last town before the Austrian border.
> Innichen < Winnebach Visit to the St. Magdalena church at Vierschach, Loretkapelle at Winnebach Short circuit until the Wiesthaler farm holding
1,5 h–2 h 49 m

Rundwanderung am Burghügel (1215 m)
Rundwanderung vom Spielplatz „Burg“ durch die Wälder des Burghügels.
> Spielplatz Burg < Burghügel wunderschöner Kinderspielplatz Besichtigung des Soldatenfriedhof „Burg“
45 min 40 m

Circuito al „Burghügel“ (1215 m)
Passeggiato dal parco giochi „Burg“ che porta attraverso i boschi del „Burghügel“.
> Parco giochi „Burg“ < Burghügel bellissimo parco giochi per bambini visita al Cimitero di guerra „Burg“
45 min 40 m

Burghügel Circuit (1215 m)
A walk from the „Burg“ playground that passes through the „Burghügel“ woods
> „Burg“ playground < Burghügel beautiful playground for children visit to the War Cemetery „Burg“
45 min 40 m

Innerfeld - Dreischusterhütte (1626 m)
Ab Bushaltestelle, über Straße entlang der Lärchenwege. Die Straße ist leicht ansteigend und bis 1 km vor der Hütte ist die Straße asphaltiert. Fahrvorbot ab zweiten Parkplatz. (2 Parkmöglichkeiten für PKW)
> 1. Parkplatz, 2 h > 2. Parkplatz, 40 min
2,5 h 370 m

Val Campo di dentro - Rif. tre scarperi (1626 m)
Partenza fermata Bus, lungo la strada attraverso i prati. La strada in lieve salita e fino a 1km dal rifugio la strada è asfaltata. Divieto di transito da partire dal secondo parcheggio. (2 parcheggi)
> 1ª parcheggio, 2 h > 2ª parcheggio, 40 min
2,5 h 370 m

Innerfeld - Dreischuster Hut (1626 m)
From the bus stop, across the street along the larch tracks. The road climbs slightly and is tarmacked until 1 km before the hut. No vehicles are allowed past the second car park. (2 parking locations for cars)
> 1ª parking lot, 2 h > 2ª parking lot, 40 min
2,5 h 370 m

Toblach | Dobbiaco

Neutoblach - Toblacher See - Naturelehrpfad (1213–1259 m)
Entlang der Rienz bis zum Toblacher See und weiter als Naturelehrpfad in den Naturpark rund um den See, mit Stationen zum Erforschen der vielfältigen Flora und Fauna.
> Kulturzentrum Grand Hotel Toblach Naturparkhaus im Grand Hotel, WaldWunderWelt, keltisches Baumhoroskop und Baumdorf
2,5 h 46 m

Dobbiaco Nuova - Lago di Dobbiaco - Perc. naturalistico (1213–1259 m)
Lungo il fiume Rienza fino al Lago di Dobbiaco. Attorno al quale si trova un interessante percorso naturalistico con diverse stazioni per conoscere fauna e flora dei parchi naturali.
> Centro Culturale Grand Hotel Dobbiaco Centro visite Parchi Naturali presso il Grand Hotel, Mondo Magico della Foresta, l'Oscopco Celtico e Villaggio degli Alberi
2,5 h 46 m

Neutoblach - Lake „Toblacher See“ - Naturalistic Path (1213–1259 m)
Along the Rienz river until the Toblacher See. There is an interesting naturalistic path around this lake with different stations that help you learn about the fauna and flora of the natural parks.
> Kulturzentrum Grand Hotel Toblach Natur Park Visiting Centre at the Grand Hotel, Magical Forest World, celtic horoscope, tree village
2,5 h 46 m

Toblach - Neunhäusern - Niederdorf - Altschluderbach - Toblach (1256–1600 m)
Über Wiesen auf der Sonnenseite Toblachs nach Neunhäusern und weiter bis nach Niederdorf. Zurück über Altschluderbach nach Toblach.
> > Zentrum Toblach Rückfahrt mit Bus oder Zug von Niederdorf. Besichtigung des Wildparks in Altschluderbach.
3 h 102 m

Dobbiaco - Novecase - Villabassa - Carbonin Vecchia - Dobbiaco (1256–1154 m)
Attraverso campi fioriti passando per Novecase arrivando a Villabassa e ritorno per Carbonin Vecchia a Dobbiaco.
> > Centro Dobbiaco Ritorno in pullman o treno da Villabassa. Visita al parco fauna alpina a Carbonin Vecchia.
3 h 102 m

Toblach - Neunhäusern - Niederdorf - Altschluderbach - Toblach (1256–1154 m)
By crossing fields full of flowers and passing through Neunhäusern you reach Niederdorf. Return: passing through Altschluderbach you reach Toblach.
> > Toblach Centre Getting back by bus or train from Niederdorf. Visit of the alpine fauna park in Altschluderbach.
3 h 102 m

Aufkirchen - Besinnungsweg - St. Peter am Kofl (1366–1493 m)
Besinnungsweg von der Marienwallfahrtskirche Aufkirchen über mehrere Stationen zum ältesten religiösen Heiligtum des Hochpustertals: St. Peter am Kofl.
> > Aufkirchen
1,5 h 127 m

Santa Maria - Via di Meditazione - San Pietro in Monte (1366–1493 m)
A fianco del santuario di Santa Maria inizia la Via di Meditazione fino all'antica chiesetta San Pietro in Monte.
> > Santa Maria
1,5 h 127 m

Aufkirchen - Road of Meditation - St. Peter am Kofl (1366–1493 m)
The Road of Meditation starts near the sanctuary of Aufkirchen until the small ancient church St. Peter am Kofl.
> > Aufkirchen
1,5 h 127 m

Gratsch - Grieswaldlie (1213–1262 m)
Entlang der Rienz über den Radweg bis zur Gratsch. Rückweg über den Kinderspielplatz „Grieswaldlie“ (mit Trimm-Dich-Pfad).
> > Kulturzentrum Grand Hotel Toblach Besichtigung der Schaukäserei Drei Zinnen
1,5 h 49 m

Grazze - „Grieswaldlie“ (1213–1262 m)
Passeggiata lungo la Rienza sulla ciclabile e prati in fiore fino a Graze. Ritorno attraverso il parco giochi „Grieswaldlie“ (con „percorso vita“)
> > Centro Culturale Grand Hotel Dobbiaco Visita alla latteria Mondolatte Tre Cime
1,5 h 49 m

Gratsch - „Grieswaldlie“ (1213–1262 m)
Trails along the Rienz on the cycle lane and prairies in bloom until Gratsch. Return passing through the children's playground „Grieswaldlie“ (with „life course“)
> > Grand Hotel Toblach Cultural Centre A visit to the diary Schaukäserei Drei Zinnen
1,5 h 49 m

Drauersprung - Innichen - Haselsberg - Toblach (1213–1336 m)
Durch den Naturpark Sextner Dolomiten bis zum Drauersprung und weiter nach Innichen.
> Innichen < Winnebach Rückweg über den sonnigen Haselsberg nach Toblach.
> > Kulturzentrum Grand Hotel Toblach Naturparkhaus im Grand Hotel, WaldWunderWelt, keltisches Baumhoroskop, Baumdorf und Fernheizwerk
1,5 h 49 m

Sorgente della Drava - San Candido - Costa Nossellari - Dobbiaco (1213–1336 m)
Attraverso il Parco Naturale fino alla sorgente della Drava e proseguendo per San Candido. Ritorno San Candido - Val Castello e proseguire sulla collegiata Costa Nossellari per Dobbiaco.
> > Centro Culturale Grand Hotel Dobbiaco Centro visite Parchi Naturali presso il Grand Hotel, Mondo Magico della Foresta, l'Oscopco Celtico, Villaggio degli Alberi e telericadamento termo-elettrico.
Ritorno in pullman o treno da San Candido.
1,5 h 49 m

Origin of river Drau - Innichen - Haselsberg - Toblach (1213–1336 m)
Through the Natural Park until the origin of the river Drau. Return: Innichen-Klammenschlössl and continue on the sunny Haselsberg to Toblach.
> > Toblach Grand Hotel Cultural Centre Natural Park Visit Centre at the Grand Hotel, Magical World of the Forest, celtic horoscope, tree village and distant heating power plant.
Getting back by bus or train from Innichen.
1,5 h 49 m

Toblach - Aufkirchen (1256–1318 m)
Von Toblach über die sonnige Straße zum Wallfahrtsort Aufkirchen.
> > Zentrum Toblach Wallfahrtskirche von Aufkirchen, Besinnungsweg - St. Peter am Kofl Rückweg über Neunhäusern nach Toblach.
2 h 62 m

Dobbiaco - Santa Maria (1256–1318 m)
Da Dobbiaco percorrendo la strada collegiata per Santa Maria.
> > Centro Dobbiaco Santuario di S. Maria, Via di Meditazione - San Pietro in Monte Ritorno per Novecase
2 h 62 m

Toblach - Aufkirchen (1256–1318 m)
From Toblach going on a sunny street to Aufkirchen.
> > Toblach Centre The Sanctuary of St. Mary, Path of Meditation - St. Peter am Kofl Return: Neunhäusern - Toblach
2 h 62 m

Toblach - Wahlen (1256–1318 m)
Von Toblach über einen schmalen Waldweg entlang des Silvesterbaches nach Wahlen.
> > Zentrum Toblach Kirche zum Hl. Nikolaus in Wahlen Rückweg über das Leitnstöckl nach Toblach oder mit dem Citybus.
2 h 62 m

Dobbiaco - Valle San Silvestro (1256–1318 m)
Percorrendo un comodo sentiero che costeggia il fiume fino la piccola frazione di Valle San Silvestro.
> > Centro Dobbiaco Chiesa San Nicolò di Valle San Silvestro Ritorno per la cappella „Leitnstöckl“ oppure con il citybus.
2 h 62 m

Toblach - Wahlen (1256–1318 m)
From Toblach on a little path through the woods and along the river.
> > Toblach Centre St. Nikolaus Church in Wahlen Leitnstöckl - Toblach or with the citybus.
2 h 62 m

Toblach - Ratsberg (1256–1600 m)
Der Beschreibung des Spazierweges „Toblach - Aufkirchen“ folgen. Hinter der Kirche von Aufkirchen führt ein Wanderweg durch den Wald zum Weiler Ratsberg. Von dort haben Sie einen herrlichen Ausblick auf Toblach und den Toblacher See.
> > Zentrum Toblach Verlängerung der Runde: weiter nach Stadlern und Abstieg über Wahlen nach Toblach.
3 h 344 m

Dobbiaco - Mte. Rota (1256–1600 m)
Seguire la descrizione della passeggiata „Dobbiaco - Santa Maria“. Dietro la chiesa di Santa Maria si trova un percorso che porta sino a Monte Rota attraversando prati e boschi. Dal punto più alto e panoramico della vallata si può vedere l'incomparabile bellezza del paese, il Lago di Dobbiaco ed alcune delle cime più belle delle Dolomiti.
> > Centro Dobbiaco Prolungamento della passeggiata: proseguendo per Fimili e ritorno per Valle San Silvestro a Dobbiaco.
3 h 344 m

Toblach - Ratsberg (1256–1600 m)
Same way as hike Toblach - Aufkirchen. There you pass the church on a trail with several bends, crossing woods and meadows. Enjoy a beautiful view of Toblach and the Lake of Toblach.
> > Toblach Centre Prolongation of the walk: passing per Stadlern and descent passing per Wahlen to Toblach.
3 h 344 m

Niederdorf | Villabassa

Lercha - Hofstatt (1154–1219 m)
Spazierweg, der zu den Bauernhöfen führt, leicht abfallend zur Kapelle Hofstatt.
> > Von-Kurz-Platz
1,5 h 76 m

Larici - „Hofstatt“ (1154–1219 m)
Passeggiata che porta ai masi, leggera discesa alla cappelletta „Hofstatt“.
> > Piazza Von-Kurz
1,5 h 76 m

Lercha - „Hofstatt“ (1154–1219 m)
A trail that takes you to the farm holdings, slight descent to the „Hofstatt“ chapel.
> > Von-Kurz-Platz
1,5 h 76 m

Moosweg „Mooskirche“ (1154 m)
Am Waldrand entlang in Richtung Mooskirche mit Blick auf das Dorf und die Bergkulissen der Prager Dolomiten. Beim gotischen Kirchlein St. Magdalena im Moos („Magdalena im Moos“) laden Ruhebänke zum Verweilen ein.
> > Von-Kurz-Platz Rückweg über die asphaltierte Straße
1 h 30 m

Giro via del bosco „Mooskirche“ (1154 m)
Ai bordi del bosco in direzione della Chiesetta di Moos si offre una vista meravigliosa verso il paese e il panorama montuoso. Arrivati alla chiesetta di „Sankt Magdalena im Moos“ panchine invitano al riposo godendosi il silenzio in mezzo ai prati.
> > Piazza Von-Kurz ritorno lungo la strada asfaltata
1 h 30 m

„Mooskirche“ wood tour (1154 m)
At the edge of the wood towards the Mooskirche, there is a wonderful view over the town and the mountainous panorama. When you reach Sankt Magdalena Mooskirche, park benches invite you to rest and enjoy the silence in the middle of the prairies.
> > Von-Kurz-Platz getting back along the asphalt road
1 h 30 m

Minizoo „Camping Olympia“ - Maistatt (1154–1240 m)
Entlang der Rienz begleitet vom Rauschen des Wassers erreichen Sie den Minizoo „Camping Olympia“ mit verschiedenen Tieren. Nach Überquerung der Hauptstraße und kleinem Anstieg bietet sich der Anblick des Bades Maistatt.
> > Von-Kurz-Platz Botanischer Naturlehrpfad im Kurpark Rückweg durch Kurpark mit Kinderspielplatz, Abenteuerland, See, Seniorenpavillon, Boccia- und Tennisplatz
1,5 h 86 m

Minizoo „Camping Olympia“ - Pian di Maia (1154–1240 m)
Camminando lungo la Rienza accompagnati dal gorgoglio dell'acqua si arriva al minizoo „Camping Olympia“ per osservare da vicino gli animali. Attraversando la strada principale e dopo aver superato una piccola salita si raggiunge la costruzione dei Bagni di Pian di Maia.
> > Piazza Von-Kurz percorso botanico al „Kurpark“ Ritorno attraverso il „Kurpark“ con parco giochi, parco avventura, laghetto, padiglione per i seniores, piste bocce o campi da tennis
1,5 h 86 m

Minizoo „Camping Olympia“ - Maistatt (1154–1240 m)
Walking along the Rienz accompanied by the bubbling of the water, you reach the „Camping Olympia“ minizoo and you can watch the animals from closer. After crossing the main road and a small ascent, you reach the Bades Maistatt building.
> > Von-Kurz-Platz botanic pathway to the „Kurpark“ Return through the „Kurpark“ with playground, adventure park, small lake, senior pavilion, bawl tracks or tennis courts
1,5 h 86 m

Minizoo „Camping Olympia“ - Gratsch - Alttoblach (1154–1219 m)
Durch den Kurpark zum Minizoo „Camping Olympia“ und weiter der Rienz entlang bis Gratsch und nach Alttoblach.
> > Von-Kurz-Platz < Zentrum Toblach Besichtigung der Barock-Pfarrkirche
1,5 h 65 m

Minizoo „Camping Olympia“ - Gratsch - Dobbiaco Vecchia (1154–1219 m)
Passeggiata all'ombra degli alberi del „Kurpark“ fino al minizoo „Camping Olympia“. Proseguendo fino a Graze e attraversando il parco pubblico di Dobbiaco si arriva a Dobbiaco Vecchia.
> > Piazza Von-Kurz < Centro Dobbiaco Visita della Chiesa Parrocch. stile barocco
1,5 h 65 m

Minizoo „Camping Olympia“ - Gratsch - Alttoblach (1154–1219 m)
A walk in the shade of the trees of the „Kurpark“ until the minizoo „Camping Olympia“. If you continue until Gratsch and cross the public park of Toblach, you reach Alttoblach.
> > Von-Kurz-Platz < Toblach Centre Visit of the Baroque-style Parish Church
1,5 h 65 m

Wallfahrtsort Aufkirchen (1154–1337 m)
Durch den Kurpark führt ein Spazierweg bis zur Abzweigung Neunhäusern/Aufkirchen und anschließend dem leichten Anstieg Richtung Aufkirchen.
> > Von-Kurz-Platz
1,5 h 183 m

Luogo di Pellegrinaggio Santa Maria (1154–1337 m)
Passeggiata attraversando il „Kurpark“ fino al bivio di Novecase/Santa Maria. Seguendo la leggera salita si raggiunge Santa Maria.
> > Piazza Von-Kurz
1,5 h 183 m

Aufkirchen place of pilgrimage (1154–1337 m)
A walk through the „Kurpark“ until the crossroad of Neunhäusern/Aufkirchen. You can follow the slight ascent and reach Aufkirchen.
> > Von-Kurz-Platz
1,5 h 183 m

Prager Tal | Valle di Braies

Rundwanderung Prager Wildsee (1494 m)
Rundwanderung um die Perle der Dolomitenseen, teilweise in Stufenform, vorbei an kleiner Kapelle unter lichten Fichten-, Lärchen- und Kiefernstämmen. Wunderschön spiegelt sich der Seehofel im See.
> > > Parkplatz Prager Wildsee abbiegen zur Grünwaldalm
1 h 60 m

Circuito Lago di Braies (1494 m)
L'escursione attorno alla perla delle Dolomiti passa una piccola cappella. Parte del circuito è percorribile tramite un sentiero costruito a scale. La Crodella Becca si rispecchia meravigliosamente nel lago.
> > > Parcheggio Lago di Braies proseguire verso la Malga Foresta
1 h 60 m

Lake „Prager Wildsee“ Circuit (1494 m)
The excursion around the pearl of the Dolomites crosses a small chapel. Part of the circuit is practicable through a stair path. Seehofel is magnificently reflected in the lake.
> > > Prager Wildsee Parking continue towards Grünwaldalm
1 h 60 m

Plätzwiese - Dürrensteinhütte (1992–2028 m)
Wanderung auf einem der schönsten Hochplateaus Südtirols inmitten des Naturparks Fanes-Senes-Prags. Einzigartige Aussicht auf die Hohe Gaisl, Drei Zinnen, Tofana und Monte Cristallo.
> > Parkpl. Plätzwiese - Dürrensteinhütte Parkplatz Plätzwiese - Stolla Alm
1 h 40 m

Prato Piazza - Rif. Vallandro (1992–2028 m)
Escursione su un meraviglioso altopiano in mezzo al Parco Naturale con vista meravigliosa sulle Tre Cime di Lavaredo, Croda Rossa, Tofana e Monte Cristallo.
> > Parch. Prato Piazza < Rif. Vallandro Parcheggio Prato Piazza - Malga Stolla
1 h 40 m

Plätzwiese - Dürrenstein Ref. (1992–2028 m)
Excursion on a wonderful upland in the midst of the Natural Park and with a wonderful view over the Three Tops of Lavaredo, Hohe Gaisl, Tofana and Monte Cristallo.
> > Plätzwiese Parking < Dürrenstein Ref. Plätzwiese Parking - Stolla Alm
1 h 40 m

Rundweg Schmidien (1210 m)
Spazierweg mit Blick auf Schmidien und den Prager Berg mit seinen traditionellen Bauernhöfen.
> > Schmidien
1–1,5 h 50 m

Circuito di Ferrara (1210 m)
Passeggiata con vista sul Monte di Braies con i suoi masi tradizionali e su Ferrara di Braies.
> > Ferrara
> > Schmidien
1–1,5 h 50 m

Schmidien Circuit (1210 m)
A walk with a view over Prager Berg with its traditional farm holdings and over Schmidien.
> > Schmidien
1–1,5 h 50 m

Säge - Brücke (1206–1491 m)
Gemütliche Wanderung inmitten von Wäldern und vorbei an einer Fischweih mit wunderbarem Blick auf Dürrenstein, Lungkofel und Hohe Gaisl.
> > Säge < Brücke
1,5–2 h 280 m

Corte - Ponticello (1206–1491 m)
Escursione tranquilla in mezzo ai boschi, passando vicino ad un vivaio di trote. Vista fantastica su Monte Lungo, Picco di Vallandro e Corda Rossa.
> > Corte < Ponticello
1,5–2 h 280 m

Säge - Brücke (1206–1491 m)
Peaceful excursion in the middle of the woods passing near a trout farm. Fantastic view over Lungkofel, Dürrenstein Peak and Hohe Gaisl.
> > Säge < Brücke
1,5–2 h 280 m

Schmidien - Prager Wildsee (1222–1494 m)
Wanderung durch schattige Wälder inmitten intakter Natur zum smaragdgrünen Prager Wildsee.
> > Schmidien < Prager Wildsee Boatstape
1,5–2 h 270 m

Ferrara - Lago di Braies (1222–1494 m)
Passeggiata attraversando i boschi ed arrivo al Lago amonico, con uno specchio d'acqua smeraldina, circondato dalle vette dolomitiche che riflettono i loro colori nelle acque.
> Ferrara di Braies < Lago di Braies Giro in barca
1,5–2 h 270 m

Schmidien - Lake „Prager Wildsee“ (1222–1494 m)
A trail crossing the woods and arriving at the Lake with the same name, with an emerald green expanse of water, surrounded by the Dolomite peaks that reflect their colours in the waters.
> > Schmidien < Prager Wildsee Boat tour
1,5–2 h 270 m

Legende	Legenda	Legend
Gezeit	tempo previsto	⊙ expected time
Höhenunterschied	dislivello	⊔ difference of level
Wegmarkierung	Nr. segnavia	Nr. trail marker
Alternative	consiglio	AA advice
Bushaltestelle in unmittelbarer Nähe	alternativa	AA alternative
Parkplatz	fermata di autobus nelle immediate vicinanze	AA bus stop in the immediate vicinity
Bar, Restaurant, Jausenstation vorhanden	parcheggio	P parking
Spazierweg bes. geeignet für Familien mit Kindern	Bar, ristorante, ristoro nelle vicinanze	X Bar, restaurant, resting place nearby
Spazierweg geeignet für Kinderwagen	passaggiata specialmente adatta a famiglie	X special walk for families
Spazierweg geeignet für Rollstuhlfahrer (mit Hilfe)	passaggiata adatta a passeggeri	X special walk for strollers
Vorwiegend durch Waldgebiet	passaggiata adatta a sedie a rotelle (con aiuto)	AA special walk for wheelchairs (with help)
Spielplatz	principalmente nel bosco	AA mainly in the wood playgrounds
Bequemer Aufstieg mit Anlage	parco giochi	AA easy ascent with ski-lift facilities
Start	salita comoda con impianti di risalita	AA Start
Ziel	Partenza	> Start
	Arrivo	< Finish

Unsere Wünsche an die Wanderer

- Hunde gehören an die Leine
- Bitte nehmen Sie Abfälle und Überreste von Picknicks wieder mit nach Hause
- Bitte nehmen Sie nicht die markierten Wege
- Bitte verlassen Sie nicht die Hängeschleifungen verlaufen, bitten wir Sie um
- Da mehrere Wanderer auf Hängeschleifungen verlaufen, bitten wir Sie um Nachsicht wegen des geringen Fahrzeugverkehrs

Le nostre richieste agli escursionisti

- I cani devono essere tenuti al guinzaglio
- Richiediamo di portare a casa i rifiuti e di non lasciare niente sui tracciati, tenendo intatta la natura
- Secure sempre i tracciati numerati
- Dato che alcuni percorsi portano su strade private, preghiamo di considerare il passaggio di alcune vetture

What we ask of our hikers

- Dogs belong on a lead
- Please take all waste and picnic leftovers home with you
- Please take all the marked pathways
- Please do not leave the marked pathways
- As many of the hiking routes run through farm developments, we request that you make allowances for the small amount of traffic

www.hochpustertal.info | www.altapusteria.info

Prager Tal | Valle di Braies
Tel. +39 0474 748 660

Niederdorf | Villabassa
Tel. +39 0474 745 136

Toblach | Dobbiaco
Tel. +39 0474 972 132

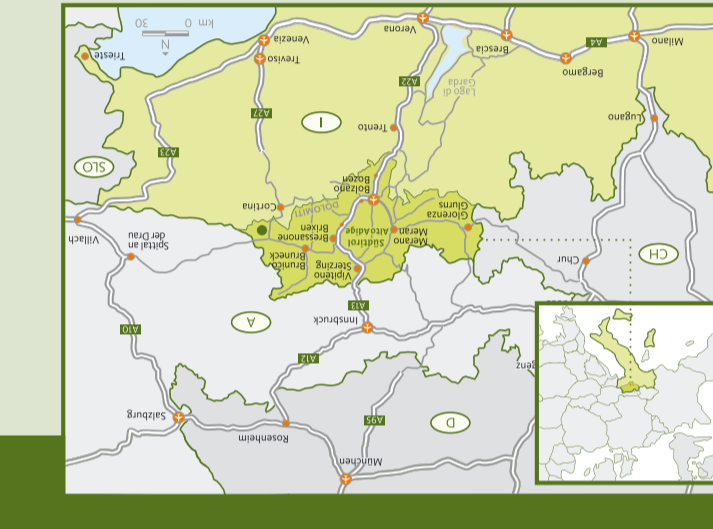
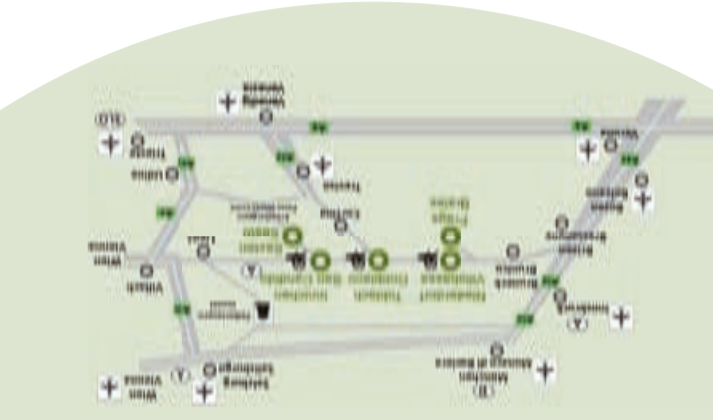
Innichen | San Gaudino
Tel. +39 0474 912 149

Sexten | Sesto
Tel. +39 0474 710 310

Tourismusverein | Associazioni Turistiche | Association of Tourist Boards

Alta Pusteria Dolomites

Hochpustertal



Hochpustertal

Alta Pusteria Dolomites


Südtirol

www.hochpustertal.info | www.altapusteria.info

Hochpustertal · Alta Pusteria

Spazierwege · Passeggiate · Walking trails





In vollen Zügen die Natur genießen. Wer im Hochpustertal unterwegs ist, hat dafür zwangsläufig einen Blick. Genießen Sie den Ausblick auf den sagenhaften Pragser Wildsee im Fanesgebiet oder den Toblacher See, umgeben von schattigen Wäldern.

Wählen Sie aus einer Vielfalt an Spazierwegen, die durch Wiesen, vorbei an uralten Bergbauernhöfen führen. Oder erleben Sie wundervolle Aussichten auf Dreitausender von leicht erreichbaren Zielen.

Zwischendurch können Themen- und Besinnungswege einen Nachmittag füllen. Zahlreiche Spazierwege sind mit dem Kinderwagen befahrbar und auch für Rollstuhlfahrer geeignet.

Godersi la natura a pieno. Chi si trova a girare in Alta Pusteria deve volgere il suo sguardo alla natura. GodeteVi la vista del leggendario, incontaminato Lago di Braies nel territorio di Fanes oppure il Lago di Dobbiaco che è tutt'intorno incorniciato dal bosco.

Potete scegliere tra passeggiate che portano attraverso prati o passano ai masi più originari della valle. GodeteVi dei panorami magnifici e delle vette più alte da punti facilmente da raggiungere.

Un'alternativa potrebbe essere un sentiero meditativo. Tante passeggiate sono percorribili con il passeggino o sono adatte a sedie a rotelle.

Fully enjoy the nature. If you are visiting Alta Pusteria, you must turn your eyes to nature. Enjoy the view of the legendary, uncontaminated Pragser Wildsee in the Fanes territory or the Toblacher See completely surrounded by the wood.

You can choose walks that take you across prairies or cross the oldest farm holdings of the valley. Enjoy the magnificent panoramas and the highest peaks from points you can easily reach.

A contemplative path can be an alternative. Many walks are practicable with strollers or wheelchairs.

Urlaub vom Auto dank der Mobilcard!
Vacanze senza macchina grazie alla Mobilcard!



Have a holiday from your car with the Mobilcard!



IMPRESSUM: Nachdruck, auch auszugsweise verboten/Riproduzione vietata/No reproduction is allowed
Herausgeber | Editore | Publisher: Sonderpublikation des Tourismusverbandes Hochpustertal
 Pubblicazione straordinaria del Cons. Tur. Alta Pusteria/Extraordinary report of the Alta Pusteria Tourist Board
Inhalt | Contenuto | Contents: Tourismusvereine des Hochpustertals
 Associazioni Turistiche dell'Alta Pusteria/Tourist Associations of the Alta Pusteria
Fotos | Foto | Photo: Martin Schönegger, F. Bickler
Grafische Gestaltung und Druck | Arte grafica e stampa | Graphics and printing: ARTPRINT, Tel. +39 0472 200 183, www.artprint.bz.it

Spazierwege | Passeggiate | Walking trails